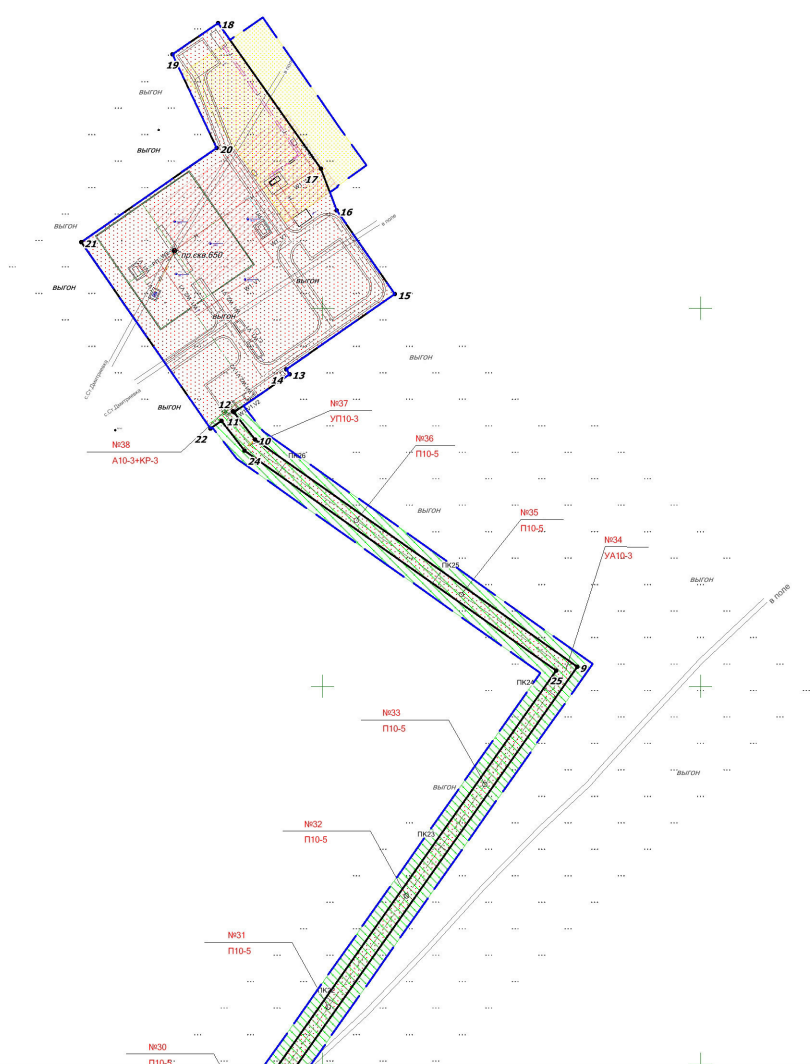




ПРОЕКТ ПЛАНИРОВКИ ТЕРРИТОРИИ ДЛЯ СТРОИТЕЛЬСТВА ОБЪЕКТА АО "РИТЭК"
 "Обустройство скважины № 650 Северо-Денгизского месторождения"
 в границах сельского поселения Липовка муниципального района Сергиевский Самарской области



Каталог координат характерных точек:
 - границы зон планируемого размещения
 линейных объектов;
 - границы красных линий.

Номер	Х точки	Уточка
1	5 993 880,36	230 222,64
2	5 993 885,00	230 218,00
3	5 993 885,53	230 216,23
4	5 992 948,57	228 988,90
5	5 992 900,90	228 989,92
6	5 992 897,18	228 971,31
7	5 992 893,47	228 872,79
8	5 992 941,55	228 982,89
9	5 994 410,37	230 734,68
10	5 994 530,52	230 564,35
11	5 994 545,48	230 562,73
12	5 994 544,94	230 553,14
13	5 994 565,17	230 582,48
14	5 994 567,65	230 580,95
15	5 994 607,46	230 636,36
16	5 994 651,67	230 607,54
17	5 994 673,80	230 599,17
18	5 994 750,80	230 544,76
19	5 994 734,28	230 520,53
20	5 994 684,74	230 544,09
21	5 994 634,82	230 472,39
22	5 994 536,31	230 540,65
23	5 994 540,39	230 546,55
24	5 994 524,67	230 558,77
25	5 994 488,41	230 223,54
26	5 994 115,36	230 517,27
27	5 993 895,55	230 229,35
28	5 993 895,00	230 229,99
29	5 993 888,99	230 233,00
30	5 993 888,63	230 233,47
31	5 994 109,74	230 523,11

Общая площадь: 37 419 кв.м.

Лист совмещения с листом 2

Условные обозначения:

- Границы территории, в отношении которой осуществляется подготовка проекта планировки
- Граница зоны планируемого размещения линейного объекта
- Граница устанавливаемых красных линий
- Поворотная точка границы зон планируемого размещения линейных объектов
- Граница зоны с особыми условиями использования территорий (ВП 10 кВ)
- Граница зоны с особыми условиями использования территорий (Выкидной трубопровод)
- Граница зоны с особыми условиями использования территорий (Газопровод)
- Проектируемая трасса газопровода

- Проектируемая трасса нефтепровода
- Проектируемая ВЛ 10 кВ
- Дороги, проезды
- Трасса нефтепровода
- ЛЭП воздушные

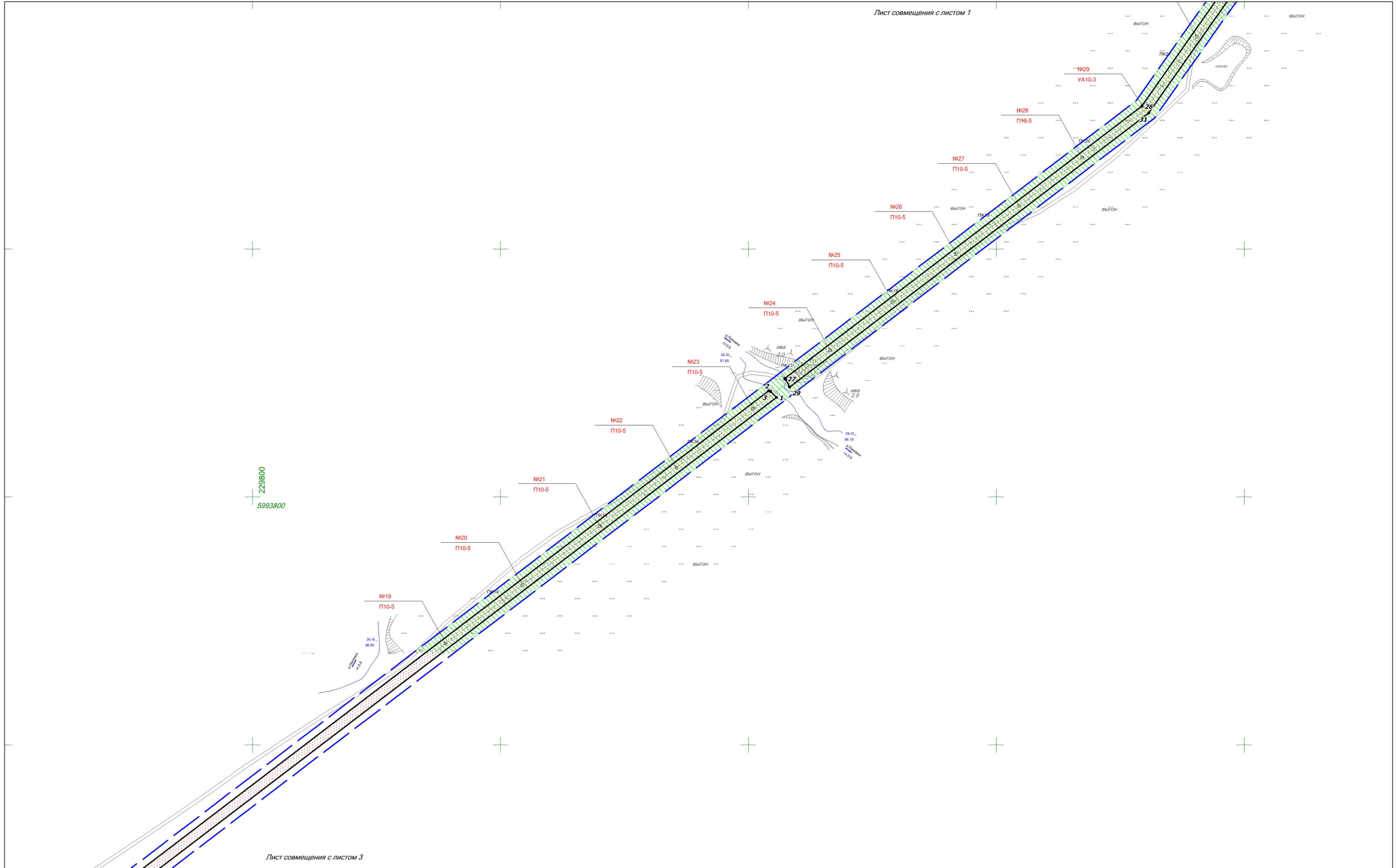
Примечание:
 * Границы красных линий совпадают с границами зоны планируемого размещения линейного объекта
 * Объекты социально-культурного и коммунально-бытового значения и прочие объекты капитального строительства отсутствуют
 * Объекты федерального, регионального, местного значения отсутствуют
 * Объекты историко-культурного значения отсутствуют

АО "РИТЭК"				Проект планировки территории для строительства объекта АО "РИТЭК" "Обустройство скважины № 650 Северо-Денгизского месторождения" в границах сельского поселения Липовка муниципального района Сергиевский Самарской области				
Изм.	Лист	№ документа	Подпись	Дата	Раздел 1. Проект планировки территории. Графическая часть	Стадия	Лист	Листов
Директор		Ховрин Н.А.						
Чертеж красных линий. Чертеж границ зон планируемого размещения линейных объектов. М 1:2000					ООО "Средневолжская землеустроительная компания" г. Самара			



ПРОЕКТ ПЛАНИРОВКИ ТЕРРИТОРИИ ДЛЯ СТРОИТЕЛЬСТВА ОБЪЕКТА АО "Самарнефтегаз"
"Обустройство скважины № 650 Северо-Денгизского месторождения"
в границах сельского поселения Липовка муниципального района Сергиевский Самарской области

Лист совмещения с листом 1



Лист совмещения с листом 3


Изм	Лист	№ документа	Подпись	Дата

Чертеж красных линий.
Чертеж границ зон планируемого размещения линейных объектов.
М 1:2000



ПРОЕКТ ПЛАНИРОВКИ ТЕРРИТОРИИ ДЛЯ СТРОИТЕЛЬСТВА ОБЪЕКТА АО "Самаранефтегаз"
"Обустройство скважины № 650 Северо-Денгизского месторождения"
в границах сельского поселения Липовка муниципального района Сергиевский Самарской области

Лист совмещения с листом 2



Изм	Лист	№ документа	Подпись	Дата	Чертеж красных линий. Чертеж границ зон планируемого размещения линейных объектов. М 1:2000	Лист
						3